



つくば市
万博記念公園駅

しまな

ふくだつぼ

島名・福田坪地区

交通アクセス

鉄道

つくばエクスプレス「万博記念公園駅」
秋葉原から46分(区間快速利用)

道路

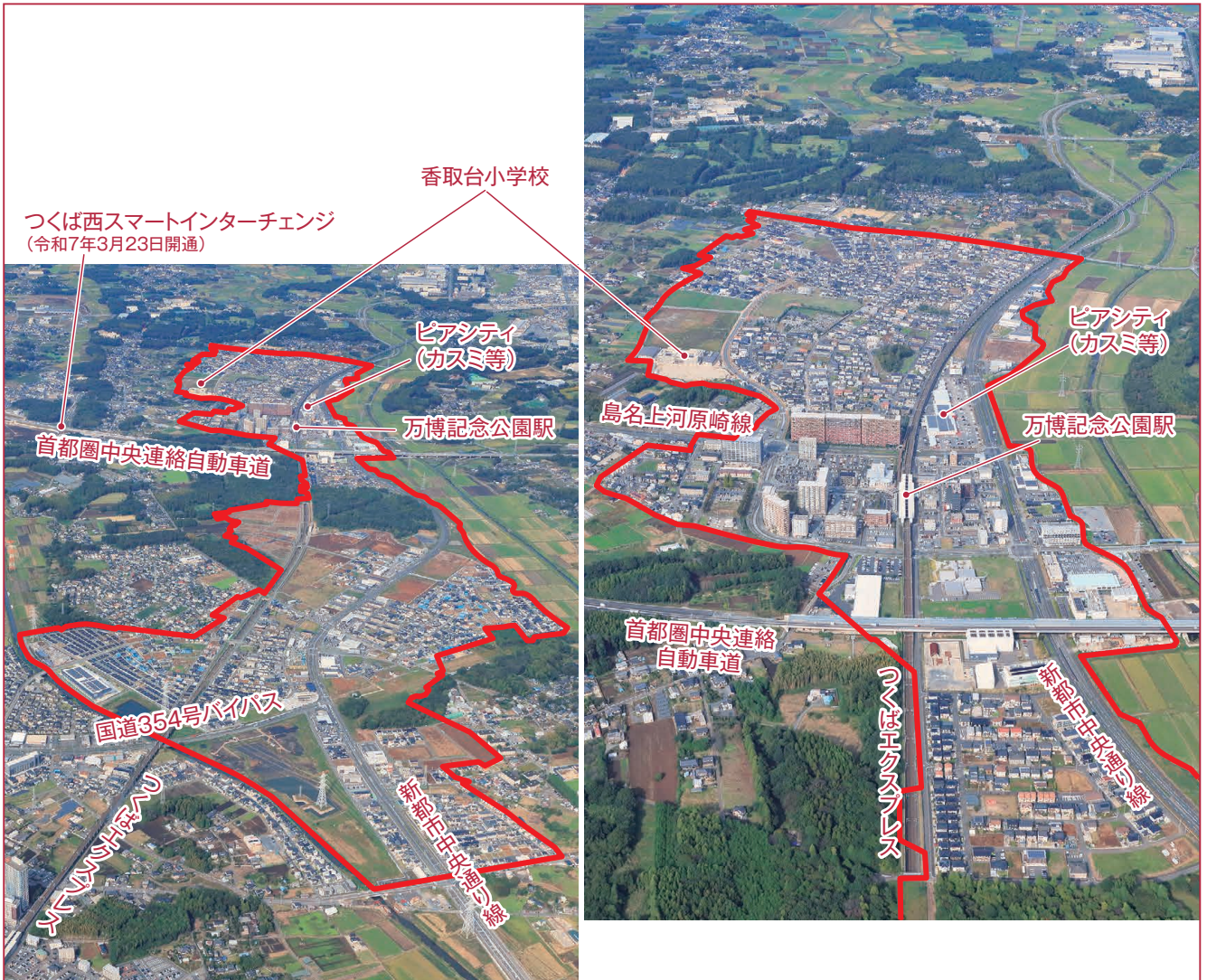
常磐自動車道 谷田部ICから約4km
首都圏中央連絡自動車道
つくば中央ICから約3km
つくば西SICから約1km
(令和7年3月23日開通)

計画概要

事業名称: 研究学園都市計画事業
島名・福田坪一体型
特定土地区画整理事業

所在地: 茨城県つくば市
面積: 約242.9ha
事業主体: 茨城県
計画人口: 約15,000人
現在人口: 約 9,700人(令和7年2月1日時点)

航空写真(令和6年10月撮影)

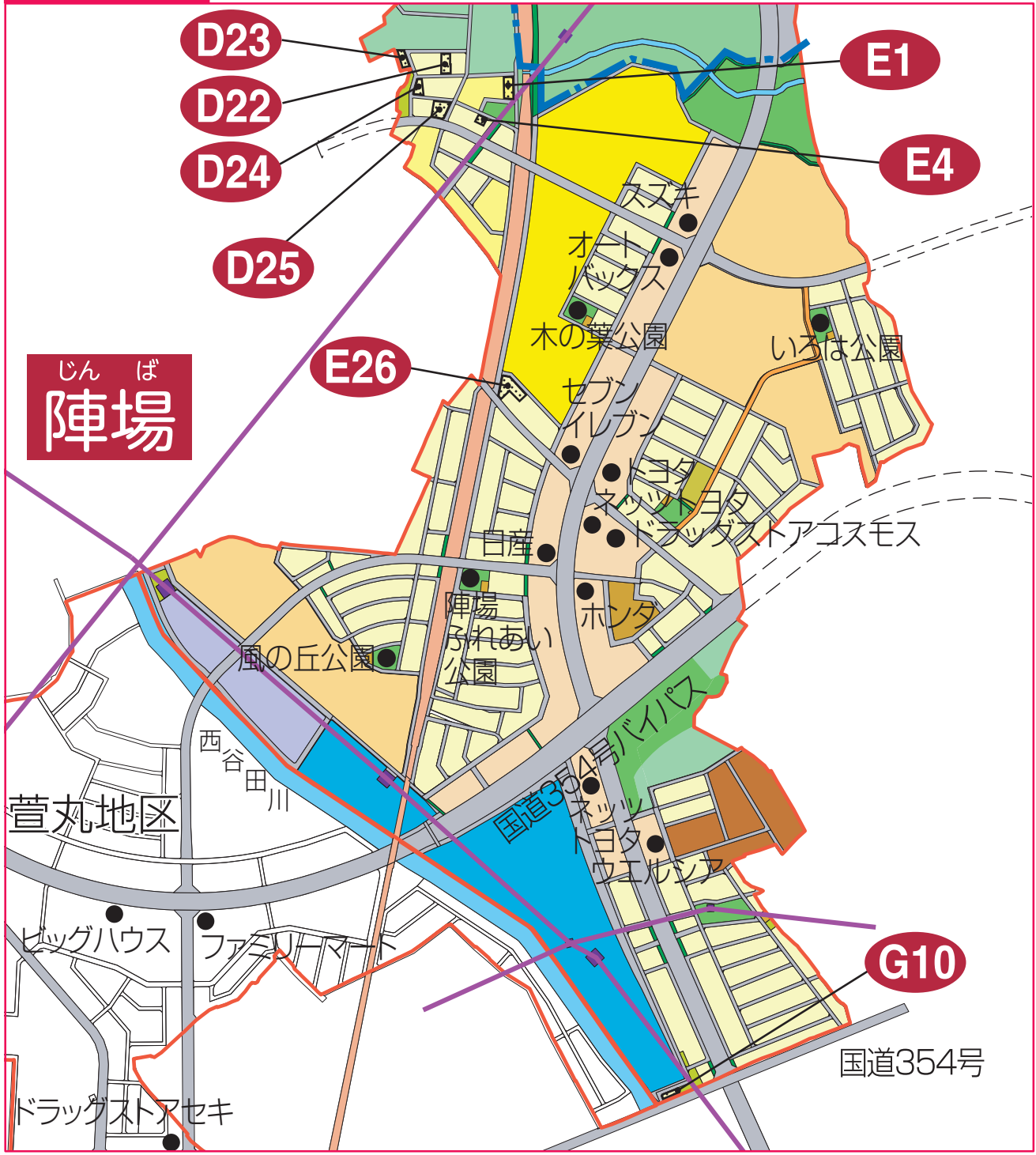


拡大図 1



かとりだい
香取台

拡大図 2



じんば
陣場





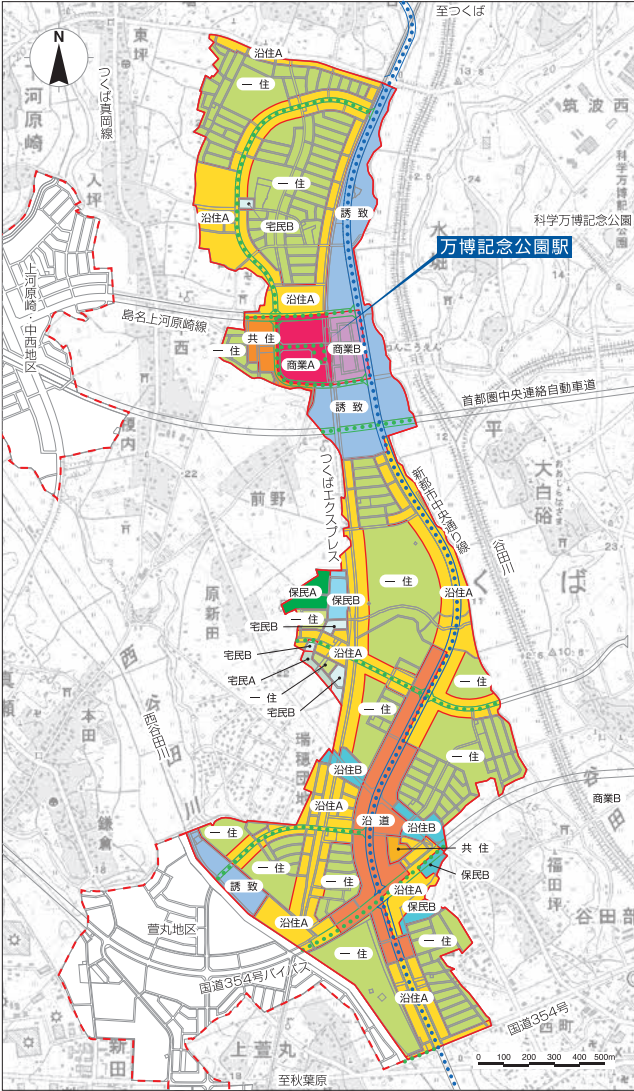
凡例

① 1ha未満

- ◎凡例
- 商業・業務施設
 - 小規模商業施設
 - 誘致施設
 - 沿道サービス街区
 - 計画住宅
 - 一般住宅
 - 一般宅地(大街区対応)
 - 一般宅地(早期建設街区)
 - 共同住宅区
 - 民有緑地(宅地一体型)
 - 民有緑地(緑地保全型)
 - 大規模緑地
 - 義務教育施設等
 - 集合農地区
 - 墓地
 - 公園
 - 緑地
 - 公益施設
 - 鉄塔
 - 調節池
 - 河川・水路
 - 首都圏中央連絡自動車道
 - 道路
 - 歩行者専用道路
 - コミュニティ道路
 - 施行地区界
 - 町名
- は換地処分後の予定町名です。
- 予定町名境界
 - 送電線

地区計画図

令和2年3月変更



凡 例	
商業A 商業業務A地区	共住 共同住宅地区
商業B 商業業務B地区	宅民A 宅地一体型民有緑地A地区
誘致 誘致施設地区	宅民B 宅地一体型民有緑地B地区
沿道 沿道サービス地区	保民A 緑地保全型民有緑地A地区
一住 一般住宅地区	保民B 緑地保全型民有緑地B地区
沿住A 沿道住宅A地区	 新都市中央通り線
沿住B 沿道住宅B地区	 その他の都市計画道路

凡 例	
	第1種低層住居専用地域 (40/80)
	第1種住居地域 (60/200)
	第2種住居地域 (60/200)
	近隣商業地域 (80/200)
	商業地域 (80/400)
	準工業地域 (60/200)
(建蔽率/容積率)	
※民有緑地については、上記の例によらず、建蔽率が制限されることがあります。	

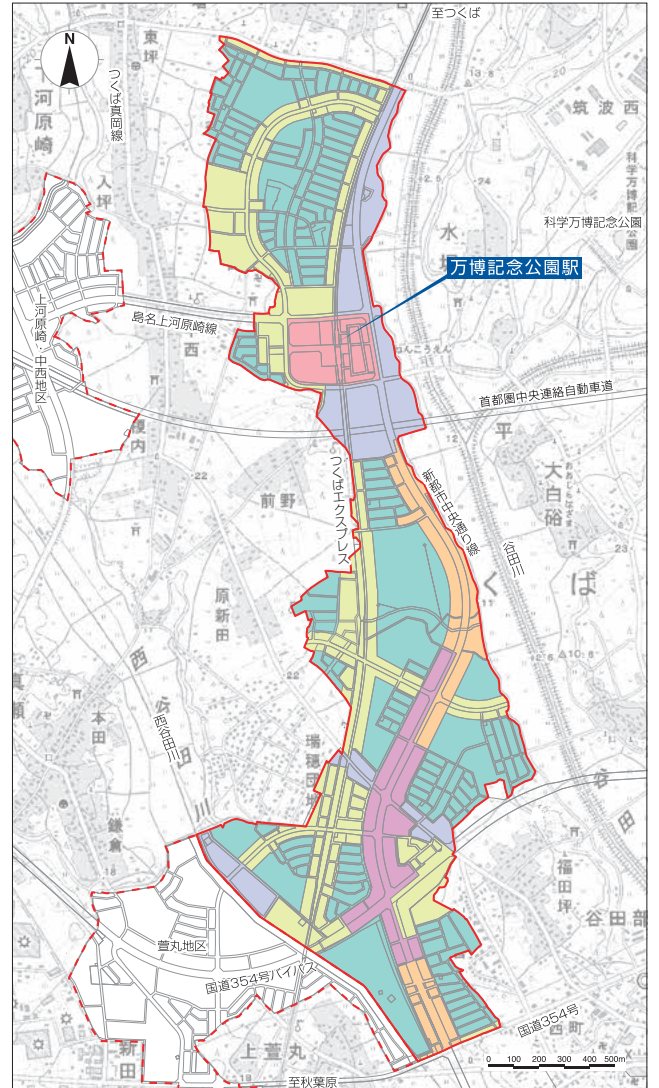
建築物等の用途の制限 (該当する地区に建築してはならない建築物)

商業業務A地区 商業業務B地区	●住宅(事務所、店舗その他これらに類する用途を兼ねるものを除く)●道路に面する1階部分を共同住宅の用に供するもの(一部例外を除く)●共同住宅で、住戸専用面積が25㎡以下の住戸の戸数が全体戸数の過半を占めるもの●寄宿舍または下宿●倉庫庫を営む倉庫●個室付浴場に係る公衆浴場、ヌードスタジオ、のぞき劇場、専ら異性を同伴する客の休憩の用に供する施設、専ら性的好奇心をそそる写真その他の物品の販売を目的とする店舗その他これらに類するもの●床面積の合計が15㎡を超える畜舎
誘致施設地区	●住宅●下宿●マージャン屋、ばちんこ屋、射的場、勝馬投票券発売所、場外車券売場その他これらに類するもの●キャバレー、料理店、ナイトクラブ、ダンスホールその他これらに類するもの
沿道サービス地区	●住宅●共同住宅(事務所、店舗その他これらに類する用途に供する部分を有するものを除く)●下宿
一般住宅地区	—
沿道住宅A地区	●マージャン屋、ばちんこ屋、射的場、勝馬投票券発売所、場外車券売場その他これらに類するもの●工場(一部例外を除く)●床面積の合計が15㎡を超える畜舎
沿道住宅B地区	●マージャン屋、ばちんこ屋、射的場、勝馬投票券発売所、場外車券売場その他これらに類するもの●キャバレー、料理店、ナイトクラブ、ダンスホールその他これらに類するもの●床面積の合計が15㎡を超える畜舎
共同住宅地区	●住宅●下宿●事務所、店舗その他これらに類するもの(一部例外を除く)●工場(一部例外を除く)●床面積の合計が15㎡を超える畜舎
宅地一体型民有緑地A地区	—
宅地一体型民有緑地B地区	●工場(一部例外を除く)●床面積の合計が15㎡を超える畜舎
緑地保全型民有緑地A地区	—
緑地保全型民有緑地B地区	●工場(一部例外を除く)●床面積の合計が15㎡を超える畜舎

島名・福田坪地区

用途地域図

令和元年10月変更



※用途等の詳細については、宅地整備販売課
(TEL:029-301-2798)にお問合せください。

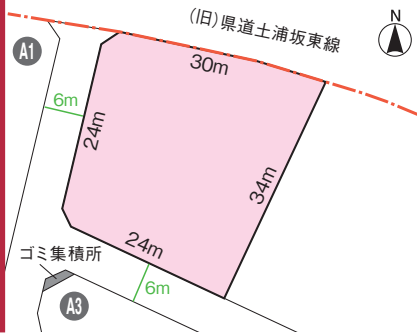
○商業・業務施設用地／住宅用地

街区番号	面積(m) (面積(坪))	用途地域	建蔽率(%) ／ 容積率(%)	地区計画	県有地 保留地	媒介 対象 有無	備考	掲載 ページ
A2	約900 (約270)	第一種住居	60/200	沿道住宅A	保留地	—	—	13
A3	約260 (約80)	第一種低層	40/80	一般住宅	保留地	—	—	
D22	約520 (約160)	第一種低層	40/80	一般住宅	保留地	—	—	
D23	約670 (約200)	第一種低層	40/80	一般住宅	保留地	—	—	
D24	約540 (約160)	第一種低層	40/80	一般住宅	保留地	—	—	
D25	約1,300 (約390)	第一種住居	60/200	沿道住宅A	保留地	○	—	
E1	約470 (約140)	第一種住居	40/200	宅地一体型 民有緑地B	県有地	—	敷地面積の50%以上を樹林地・ 草地等として維持・保全	
E4	約340 (約100)	第一種住居	60/200	沿道住宅A	保留地	—	—	
E26	約1,280 (約390)	準工業	60/200	沿道住宅B	県有地	○	—	
G10	約360 (約110)	第一種住居	60/200	沿道住宅A	保留地	—	—	14

※土地利用計画や画地の面積及び形状等が変更となる場合があります。
 ※媒介制度 ○：媒介対象、—：媒介対象外
 ※最低敷地面積：上記掲載物件のうち、一般住宅地区・沿道住宅A地区・沿道住宅B地区は180㎡。宅地一体型民有緑地B地区は300㎡。
 ※原則として、土地取引は売却となります。
 ※同地区内でのセット販売は応相談とさせていただきます。
 ※複数の用地をまとめて募集する場合があります。
 ※掲載されている用地の販売状況については随時お問い合わせください。
 ※画地の辺長について、原則5m未満の部分は省略しています。

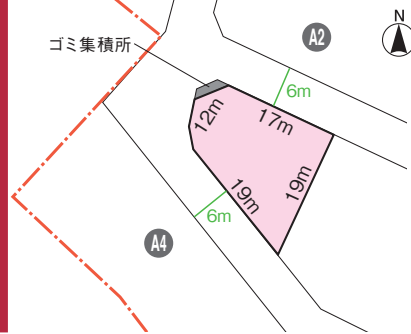
○商業・業務施設用地／住宅用地

A2街区 ①画地
面積 約900㎡ (約270坪)
媒介制度：－／供給処理施設：3箇所



保留地
用途地域：第一種住居
建蔽率 (%) / 容積率 (%)：60/200
地区計画：沿道住宅A

A3街区 ①画地
面積 約260㎡ (約80坪)
媒介制度：－／供給処理施設：1箇所



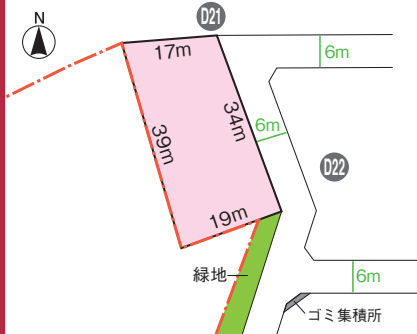
保留地
用途地域：第一種低層
建蔽率 (%) / 容積率 (%)：40/80
地区計画：一般住宅

D22街区 ⑬画地
面積 約520㎡ (約160坪)
媒介制度：－／供給処理施設：2箇所



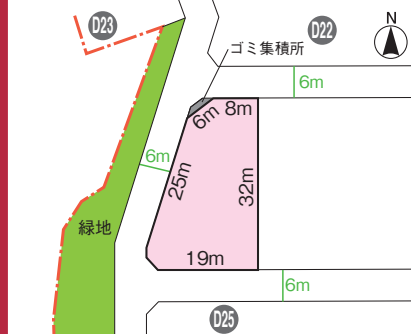
保留地
用途地域：第一種低層
建蔽率 (%) / 容積率 (%)：40/80
地区計画：一般住宅

D23街区 ④画地
面積 約670㎡ (約200坪)
媒介制度：－／供給処理施設：3箇所



保留地
用途地域：第一種低層
建蔽率 (%) / 容積率 (%)：40/80
地区計画：一般住宅

D24街区 ①画地
面積 約540㎡ (約160坪)
媒介制度：－／供給処理施設：2箇所



保留地
用途地域：第一種低層
建蔽率 (%) / 容積率 (%)：40/80
地区計画：一般住宅

D25街区 ③画地
面積 約1,300㎡ (約390坪)
媒介制度：○／供給処理施設：6箇所



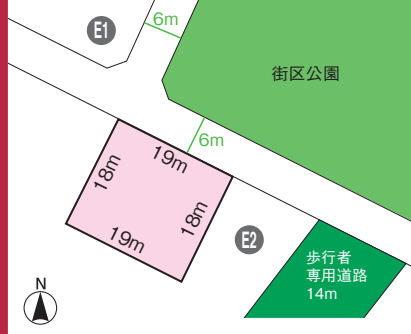
保留地
用途地域：第一種住居
建蔽率 (%) / 容積率 (%)：60/200
地区計画：沿道住宅A

E1街区 ①画地
面積 約470㎡ (約140坪)
媒介制度：－／供給処理施設：1箇所



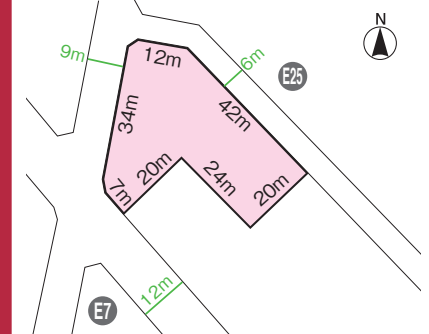
県有地
用途地域：第一種住居
建蔽率 (%) / 容積率 (%)：40/200
地区計画：宅地一体型民有緑地B
※敷地面積の50%以上を樹林地・草地等として維持・保全

E4街区 ⑰画地
面積 約340㎡ (約100坪)
媒介制度：－／供給処理施設：1箇所



保留地
用途地域：第一種住居
建蔽率 (%) / 容積率 (%)：60/200
地区計画：沿道住宅A

E26街区 ⑫画地
面積 約1,280㎡ (約390坪)
媒介制度：○／供給処理施設：2箇所

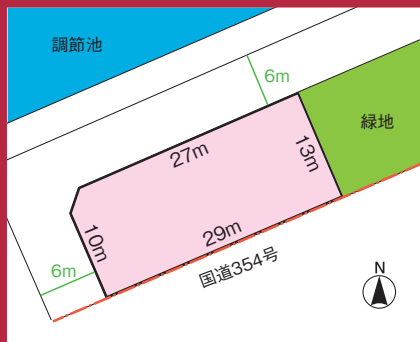


県有地
用途地域：準工業
建蔽率 (%) / 容積率 (%)：60/200
地区計画：沿道住宅B

G10街区 ⑤画地

面積 約360㎡ (約110坪)

媒介制度：一／供給処理施設：1箇所



保留地

用途地域：第一種住居

建蔽率 (%) / 容積率 (%) : 60/200

地区計画：沿道住宅A

島名・福田坪地区

商業・業務施設用地

住宅用地

MEMO